




RÄUMLICHER GELTUNGSBEREICH

 Abgrenzung Untersuchungsgebiet
 Vorbereitende Untersuchung
 "Ortsmitte II" ca. 13,1 ha

 **die STEG**
GEMEINDE AICHHALDEN
 Gemeinde
 Aichhalden-Rötenberg
... einfach lebenswert
VORABZUG Vorbereitende Untersuchung
 "Ortsmitte II" M 1:2000
ABGRENZUNGSPLAN